



CITTA' DI FIUMICINO

Provincia di Roma

Area Strategie e Pianificazione del territorio

PROGETTO PER LA REALIZZAZIONE DI UNA RECINZIONE PER LA PROTEZIONE DI DUE AREE DUNALI IN LOC. PASSOSCURO

Il Sindaco
Esterio Montino

L'Assessore
Ezio Di Genesio Pagliuca

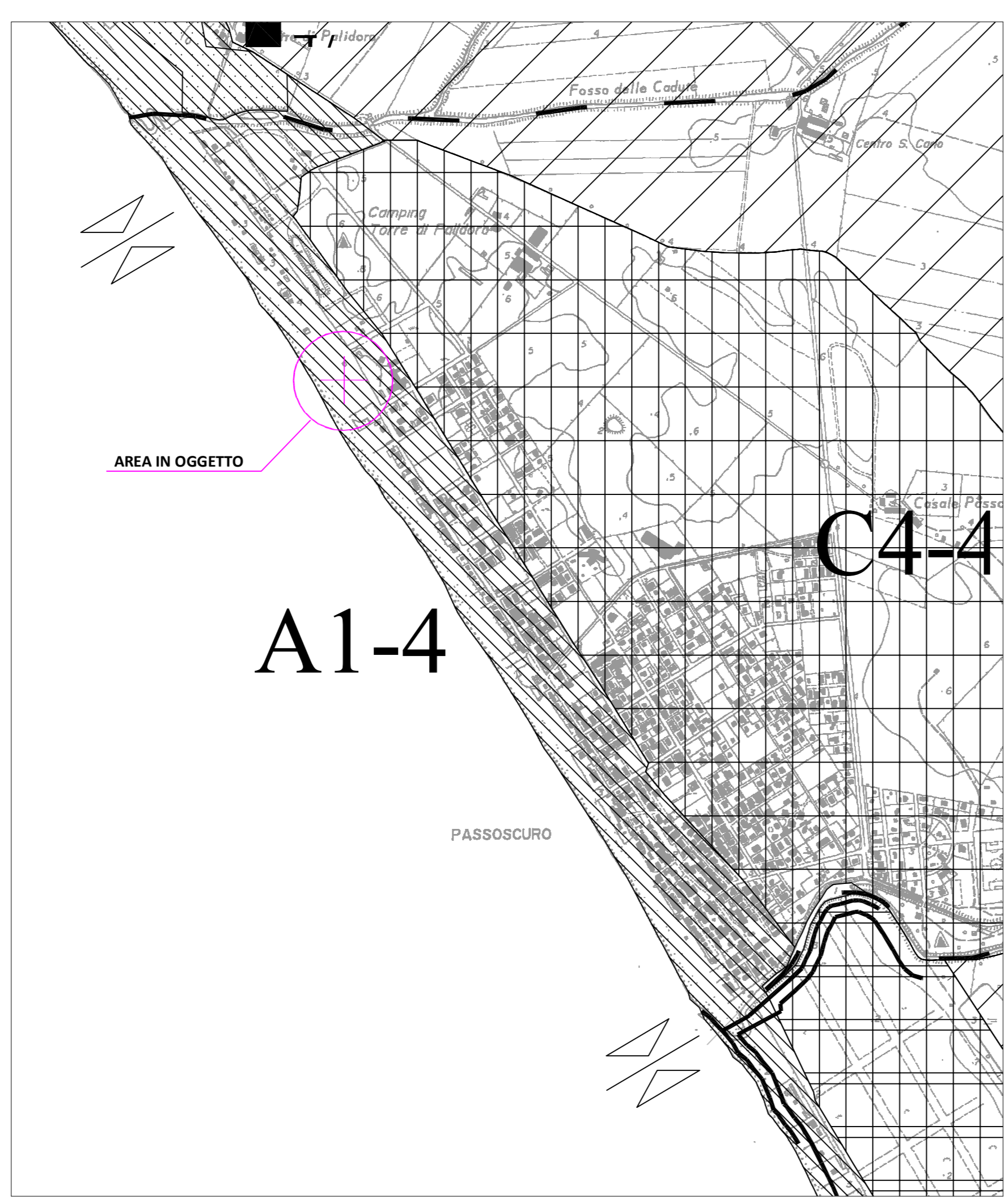
Il Dirigente
Ing. Massimo Guidi

Gruppo di progettazione
Arch. Riccardo Dadi
Arch. Francesco Maria Gilberti
Arch. junior Gianluca Di Lemma
Ing. Nicola Ghezzi
Geom. Riccardo Mandolini
Arch. junior Alessia Mazza
Ing. junior Piero Moretti
Arch. Alessandra Raggi

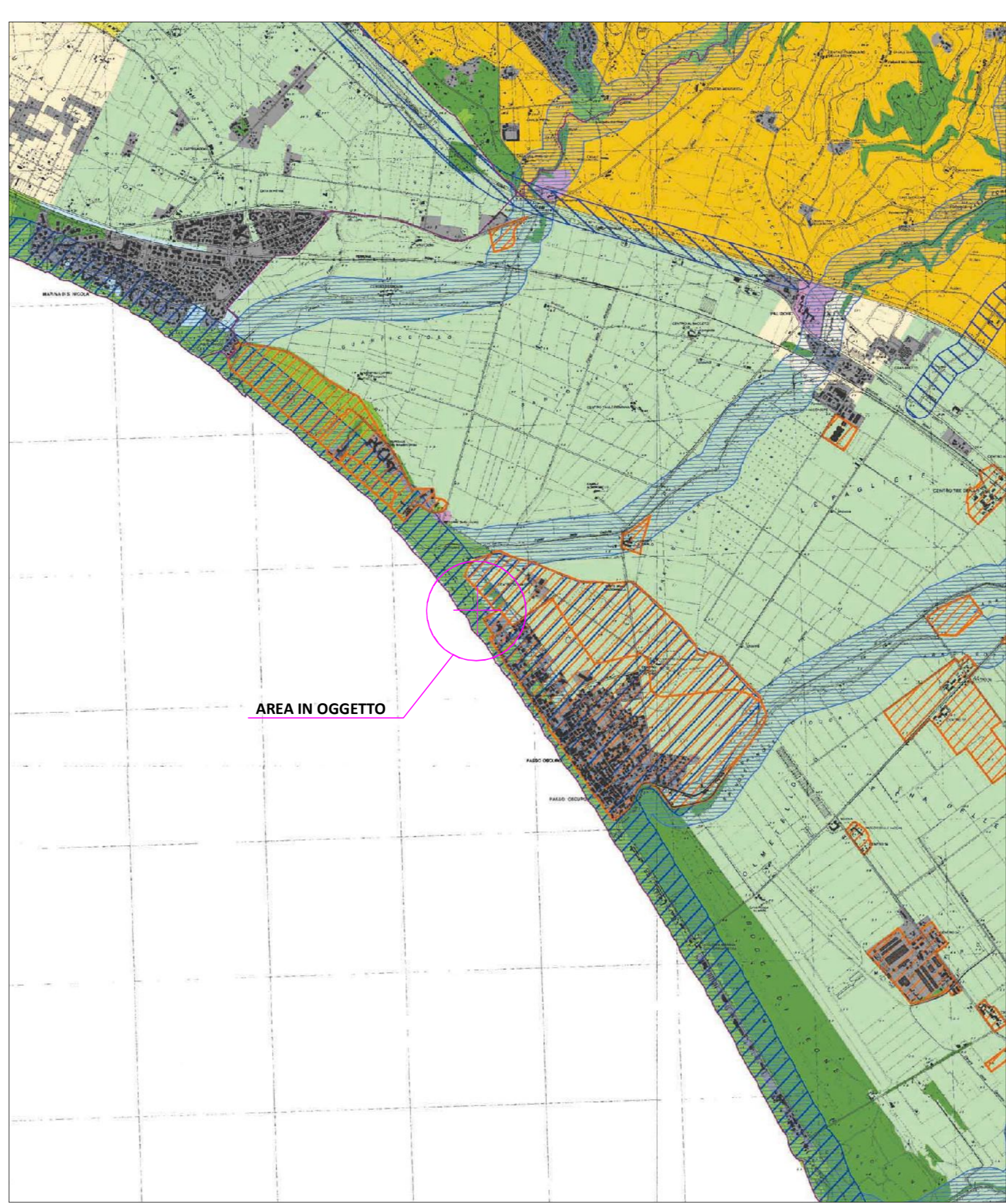
Atti amministrativi:
Dot.ssa Anna Lupi
Chiara Molteni
Tamara Treccani



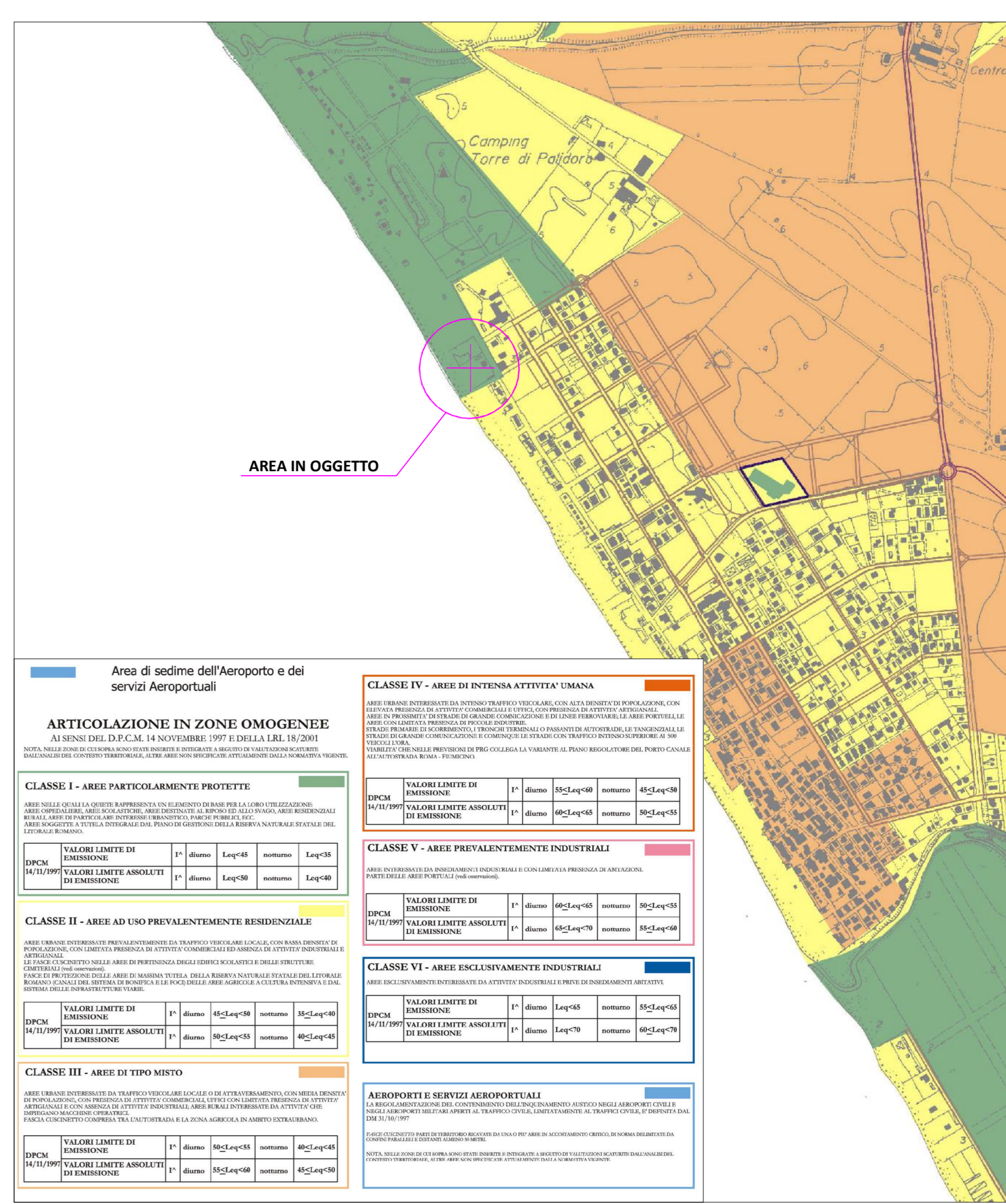
TAV.	Descrizione	Aggiornamenti
1	INQUADRAMENTO URBANISTICO-VINCOLISTICO	



STRALCIO P.T.P. - TAV.E3-7 - Classificazione delle Aree e beni ai fini della tutela
A1-4 - Zone costiere: tutela orientata o integrale
Scala 1: 10000



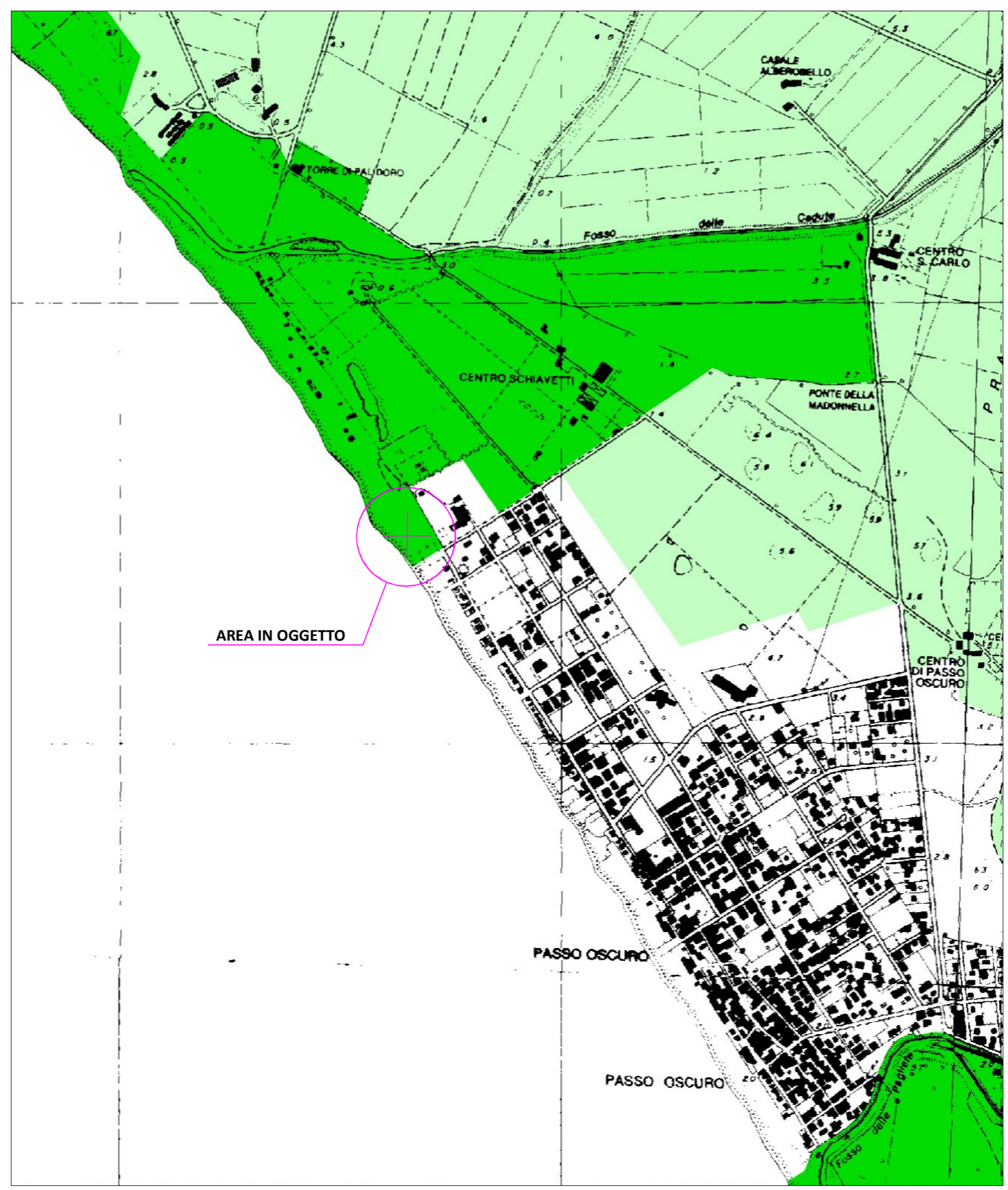
STRALCIO P.T.P.R - TAV.A 23 - Sistemi ed ambiti del paesaggio
Paesaggio naturale di continuità
Scala 1: 25000



STRALCIO ZONIZZAZIONE ACUSTICA - D.C.C. 74/2005
CLASSE I - Aree particolarmente protette
Scala 1: 25000



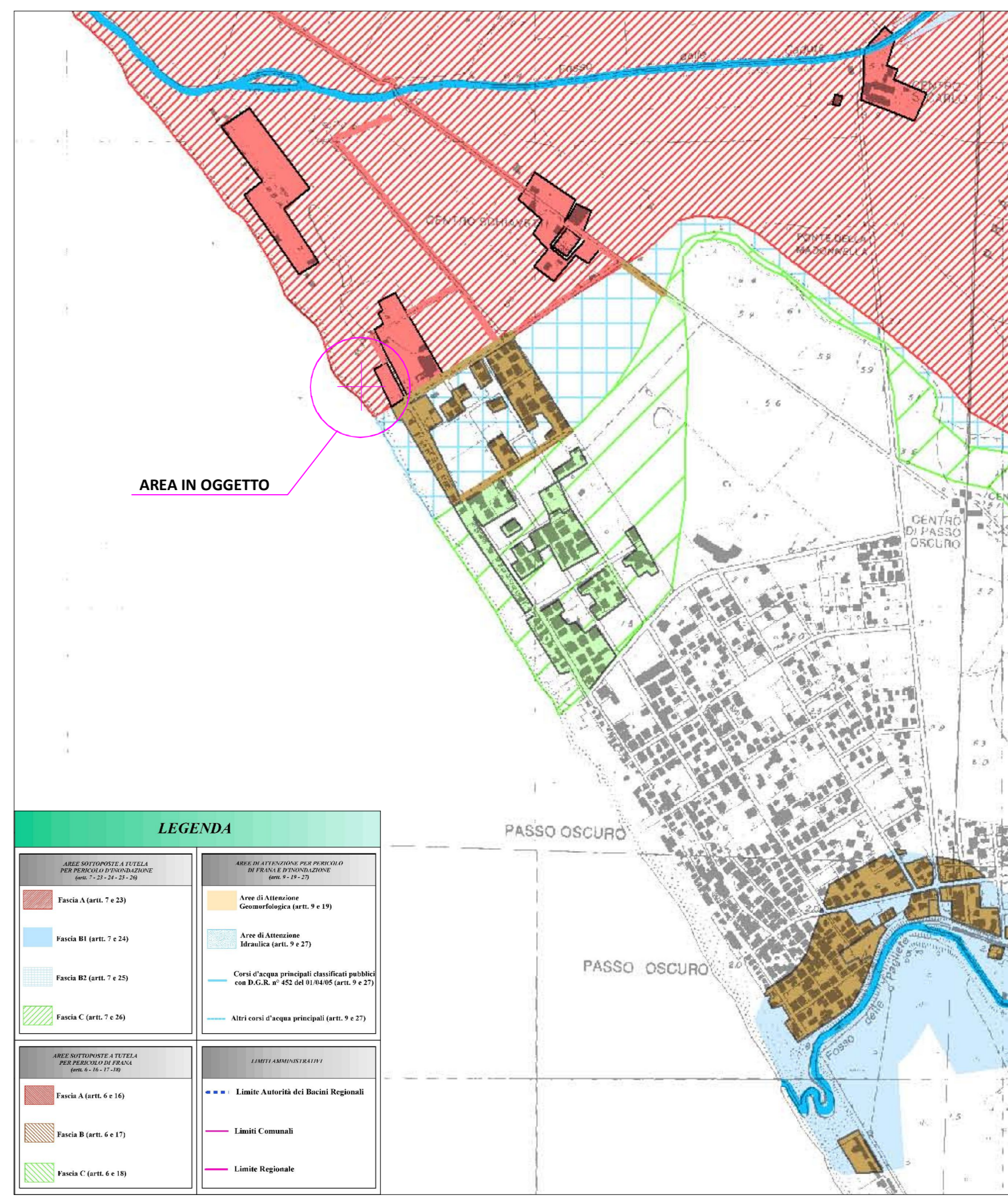
STRALCIO P.R.G. - TAV.12.5
ZONA
Scala 1: 10000



STRALCIO ZONAZIONE DELLA R.N.S. LITORALE ROMANO
ZONA 1 - Tutela integrale
Scala 1: 25000



STRALCIO P.T.P.R - TAV.B 23 - Beni Paesaggistici
Protezione dei parchi e fasce costiere marittime (artt. 33, 37 PTRP)
Scala 1: 25000



PAI Autorità dei bacini regionali - tav. 2.11 Nord
Area sottoposta a tutela per pericolo inondazione - FasciaA
Scala 1: 10000